



**КОМИТЕТ ИМУЩЕСТВЕННЫХ ОТНОШЕНИЙ
АДМИНИСТРАЦИИ ПЕРМСКОГО МУНИЦИПАЛЬНОГО ОКРУГА**

РЕШЕНИЕ

о размещении объектов № 1163

Пермский край
Пермский округ

02.06.2023

Комитет имущественных отношений администрации Пермского муниципального округа разрешает Акционерному обществу «Газпром газораспределение Пермь» (ИНН 5902183841, ОГРН 1025900512670, почтовый адрес: 614000, г. Пермь, ул. Петропавловская, 43)

размещение объекта «Газопровод давлением до 1.2 Мпа, для размещения которого не требуется разрешения на строительство»

на землях муниципальной собственности

на срок 1 год с 02.06.2023г. по 01.06.2024г.

Местоположение: Пермский край, м.о. Пермский, пгт. Сылва, ул. Гагарина, д. 35

Приложение: схема предполагаемых к использованию земель или части земельного участка.

Особые условия использования:

- 1) При установке газопровода учесть параметры ширины проезда улично-дорожной сети, во избежание сужения полосы отвода дороги.
- 2) При условии получения разрешения на производство земляных работ.

Заместитель председателя комитета
имущественных отношений администрации
Пермского муниципального округа



(подпись, печать)

М.В. Королева

Схема предполагаемых к использованию земель или части земельного участка

Объект: Газопровод давлением до 1,2 Мпа, для размещения которого не требуется разрешения на строительство

Местоположение: расположенных по адресу: Пермский край, м.о. Пермский, г.т. Сылва, ул. Гагарина, дом 35

Площадь земель или части земельного участка, кв.м.: 1173








Категория земель: земли населенных пунктов

Вид разрешенного использования: -

Каталог координат, м

№ точки границы	X	Y
n1	521999.03	2259876.79
n2	522000.39	2259870.40
n3	522001.14	2259862.62
n4	522000.09	2259863.01
n5	522001.74	2259841.62
n6	522000.95	2259836.13
n7	521999.13	2259833.17
n8	521995.65	2259832.41
n9	521989.39	2259832.32
n10	521982.76	2259831.96
n11	521982.76	2259830.60
n12	521961.83	2259829.25
n13	521959.98	2259829.13
n14	521958.10	2259829.01
n15	521958.00	2259830.35
n16	521935.65	2259828.37
n17	521913.78	2259826.44
n18	521897.25	2259826.18
n19	521894.35	2259826.16
n20	521888.13	2259826.42
n21	521885.15	2259826.34
n22	521885.17	2259825.83
n23	521885.55	2259818.09
n24	521900.52	2259818.84
n25	521926.90	2259820.20
n26	521926.92	2259820.20
n27	521926.93	2259820.20
n28	521939.81	2259822.06
n29	521939.82	2259821.40
n30	521956.08	2259822.19
n31	521960.79	2259821.88
n32	521983.69	2259823.00
n33	521998.82	2259826.60
n34	521998.83	2259826.60
n35	522002.68	2259828.64
n36	522006.25	2259833.74
n37	522007.17	2259835.95
n38	522008.83	2259845.24
n39	522008.69	2259854.11
n40	522008.69	2259854.12
n41	522008.56	2259854.98
n42	522007.72	2259860.61
n43	522006.99	2259865.53
n44	522005.30	2259876.89
n1	521999.03	2259876.79

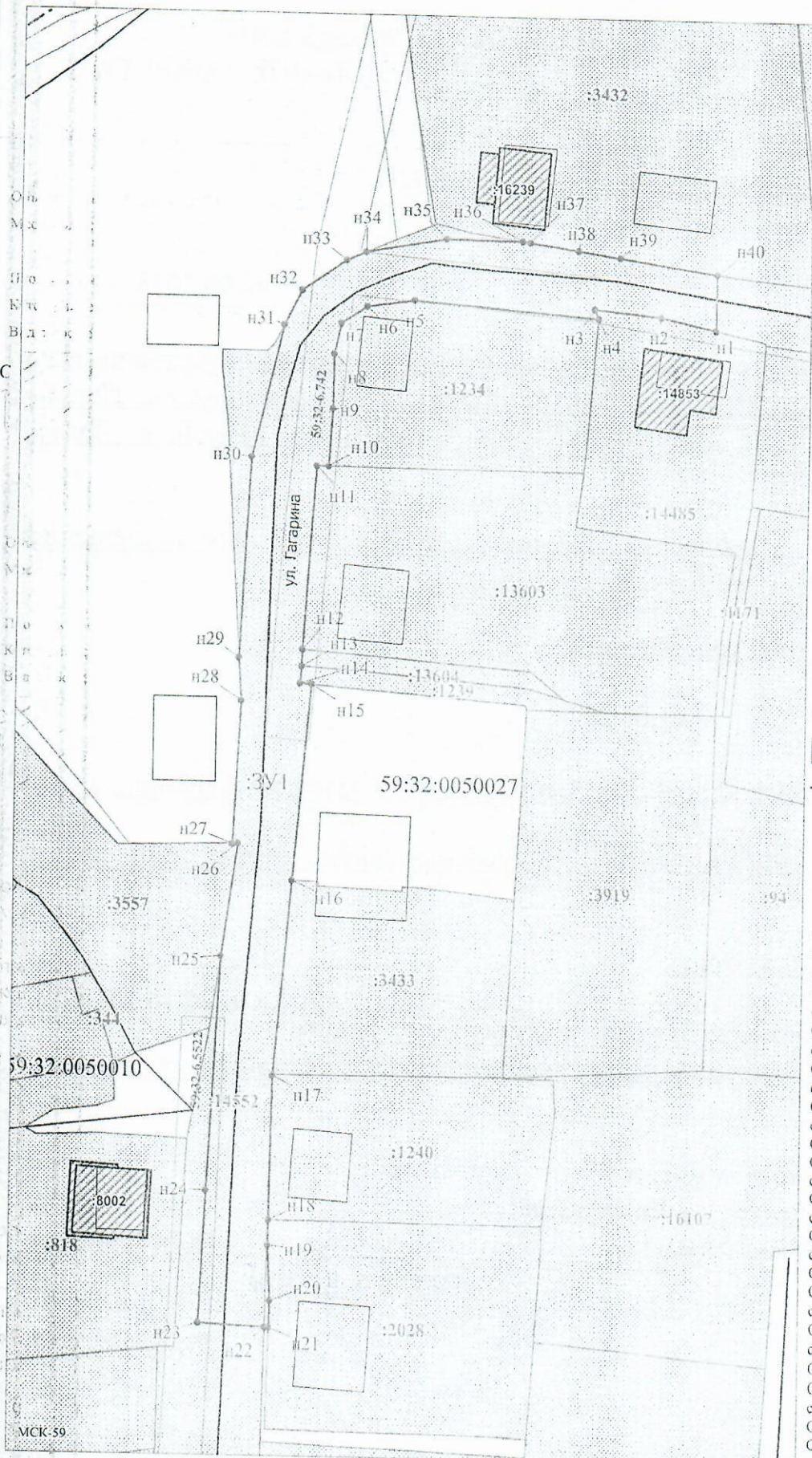
Условные обозначения:

-  - предполагаемый участок земель, на которых планируется размещение объекта
-  - границы и номер земельного участка, сведения о которых внесены в ЕГРН
-  - границы и номер объекта капитального строительства, сведения о которых внесены в ЕГРП
-  - граница кадастрового квартала
-  - зоны с особыми условиями использования территории, сведения о которых внесены в ЕГРН
-  - обозначение запрета использования земельного участка
-  - характеристика точки границ земель или частей земельного участка

59:32:0050027 - номер кадастрового квартала

Описание границ смежных земельных участков:

- От точки n1 до точки n4 - земельный участок с кадастровым номером 59:32:0050027:14485
- От точки n4 до точки n10 - земельный участок с кадастровым номером 59:32:0050027:1234
- От точки n10 до точки n12 - земельный участок с кадастровым номером 59:32:0050027:13603
- От точки n12 до точки n13 - земельный участок с кадастровым номером 59:32:0050027:13604
- От точки n13 до точки n15 - земельный участок с кадастровым номером 59:32:0050027:1239
- От точки n15 до точки n16 - земли общего пользования
- От точки n16 до точки n17 - земельный участок с кадастровым номером 59:32:0050027:3433
- От точки n17 до точки n18 - земельный участок с кадастровым номером 59:32:0050027:1240
- От точки n18 до точки n21 - земельный участок с кадастровым номером 59:32:0050027:2028
- От точки n21 до точки n22 - земли общего пользования
- От точки n22 до точки n25 - земельный участок с кадастровым номером 59:32:0050027:14552
- От точки n25 до точки n27 - земельный участок с кадастровым номером 59:32:0050027:3557
- От точки n27 до точки n29 - земли общего пользования
- От точки n29 до точки n31 - земельный участок с кадастровым номером 59:32:0050027:14552
- От точки n31 до точки n34 - земли общего пользования
- От точки n34 до точки n36 - земельный участок с кадастровым номером 59:32:0050027:14552
- От точки n36 до точки n40 - земельный участок с кадастровым номером 59:32:0050027:3432
- От точки n40 до точки n1 - земельный участок с кадастровым номером 59:32:0050027:14552



Заявитель:  / Егшина И.В. МП (подпись, расшифровка подписи)

Масштаб 1:500

(для юридических лиц и индивидуальных предпринимателей)